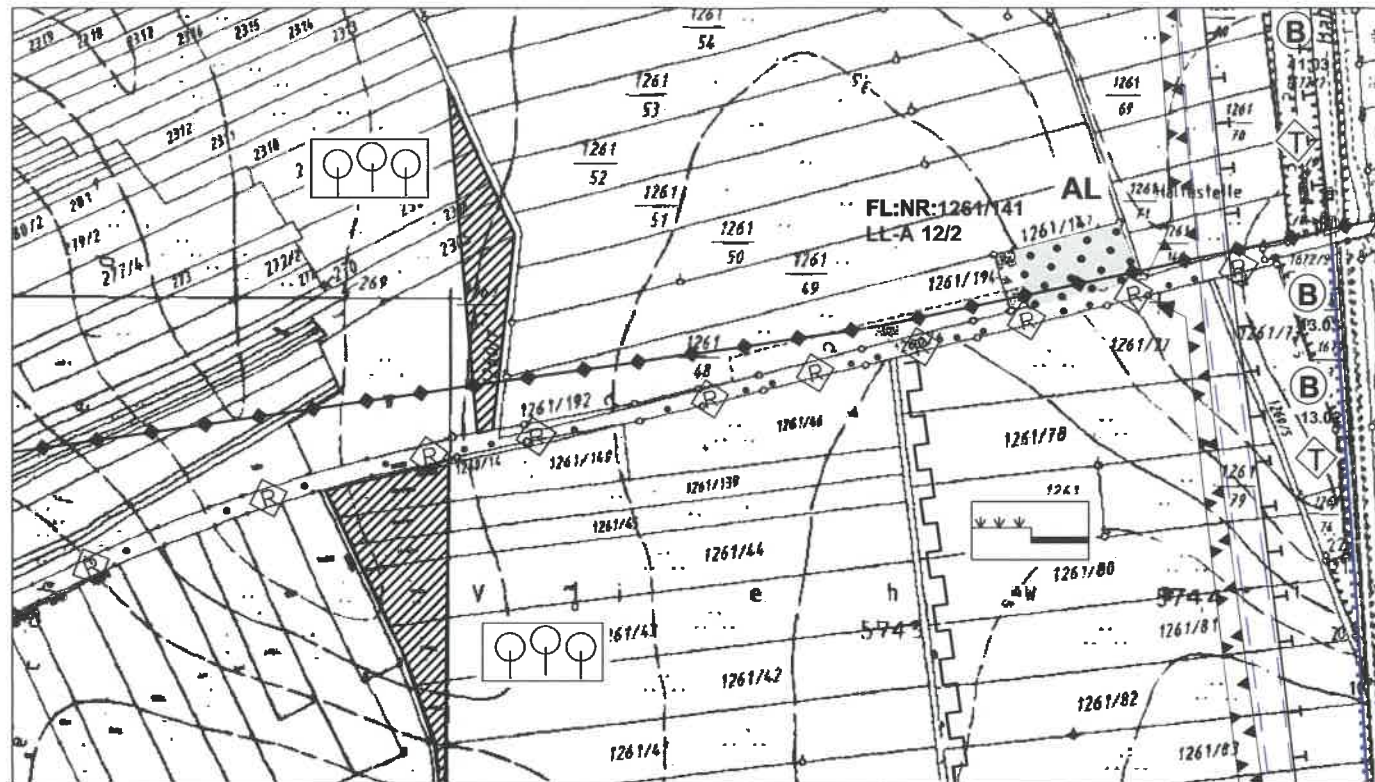
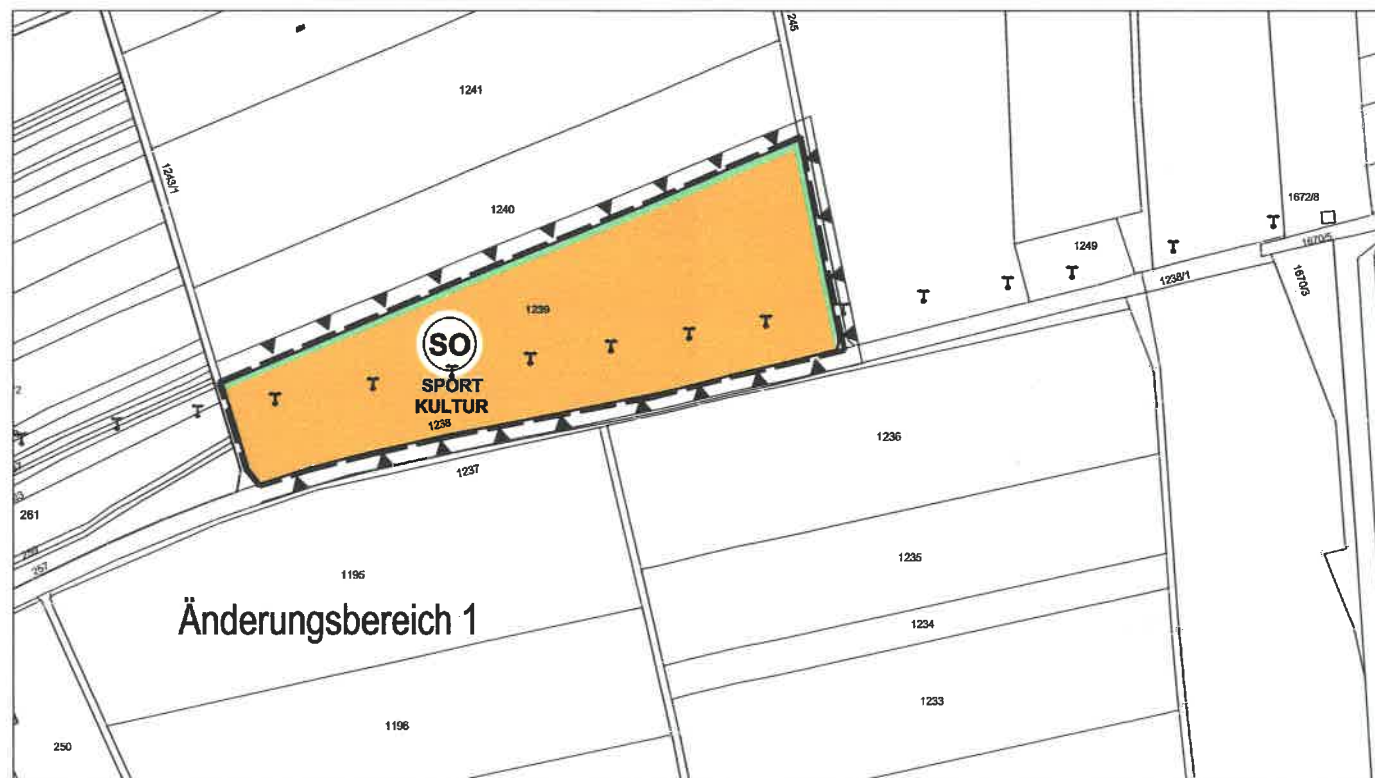


Flächennutzungsplan mit integriertem Landschaftsplan Ausschnitt



Flächennutzungsplan mit integriertem Landschaftsplan Änderungsbereich 1



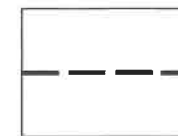
Legende



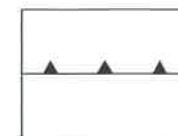
Sondergebiet Sport - Kultur



Ortsrandeingrünung



Abgrenzung Änderungsbereich 1



Immissionsschutzmaßnahmen erforderlich

Die Planunterlage des geänderten Flächennutzungsplanes bezieht sich nicht auf die amtliche Flurkarte, sondern auf die Abfindungskarte mit ihren Abfindungsflurstücken.



Bauherr: Gemeinde Hurlach

Bauvorhaben: 1. Änderung Flächennutzungsplan mit integriertem Landschaftsplan

Planbezeichnung: Lageplan / Änderungsbereich 1



Gesellschaft für
Planung und Projektentwicklung
87700 Memmingen, Bahnhofstraße 20
Tel. 08331/4904-0, Fax 08331/4904-20

PROJ-NR: 5370
PLAN-NR: 02.02.00
MASSTAB: 1 : 5000
DATUM: 19.07.05

GEZEICHNET
19.07.05 LS

GRÖÖE
0,3 x 0,42 = 0,13 m2

Datei-Name:
L:\5370\CAD\DWG\Lph-2\lfp-1-aenderung-19-07-05.dwg