


FNP - Ausschnitt Bestand

Zeichenerklärung



Fläche für die Landwirtschaft


Lineare Darstellung für landschaftspflegerische - gestalterische Massnahmen im Aussenbereich zur Schaffung eines Biotopverbundsystems



Pflanzung entlang von Strassen und Wegen



Aufbau von Hecken, Feld- und Vogelschutzgehölzen




westlicher Siedlungsrand mit gut gestaltetem Ortsrand




Geltungsbereich



Sonderbaufläche Biogasanlage



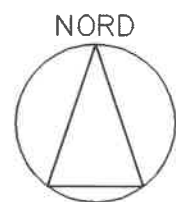
Fläche für die Landwirtschaft



Verkehrsfläche / Zufahrt (Schotterrasen)



Grünfläche / Ortsrandeingrünung



Maßstab 1 : 5000

Geltungsbereich ca. 1,8 ha



Sonderbaufläche Biogasanlage (S-Biogas), Fl.Nr. 649, Gemarkung Hurlach

Verfahrensvermerke

1. Der Beschluss zur 4. Änderung des Flächennutzungsplanes wurde vom Gemeinderat am 03.06.2008 gefasst und am 26.06.2008 ortsüblich bekannt gemacht (§ 2 Abs. 1 BauGB).
2. Die frühzeitige Beteiligung der Öffentlichkeit zum Vorentwurf der 4. Änderung des Flächennutzungsplanes in der Fassung vom 24.06.2008 hat durch öffentliche Auslegung in der Zeit vom 03.07.2008 bis zum 25.07.2008 stattgefunden (§ 3 Abs. 1 BauGB). Die frühzeitige Beteiligung der Träger öffentlicher Belange zum Vorentwurf hat in der gleichen Zeit wie die frühzeitige Öffentlichkeitsbeteiligung stattgefunden (§ 4 Abs. 1 BauGB).
3. Die öffentliche Auslegung des vom Gemeinderat am 05.08.2008 gebilligten Entwurfs der 4. Änderung des Flächennutzungsplanes in der Fassung vom 05.08.2008 hat auf der Grundlage der Bekanntmachung zur öffentlichen Auslegung vom 13.08.2008 in der Zeit vom 22.08.2008 bis zum 22.09.2008 stattgefunden. Die Behördenbeteiligung nach § 4 Abs. 2 BauGB wurde während der zuvor genannten öffentlichen Auslegung durchgeführt.
4. Der Feststellungsbeschluss zur 4. Änderung des Flächennutzungsplanes für die "Sonderbaufläche Biogasanlage" in der Fassung vom 07.10.2008 wurde vom Gemeinderat am 07.10.2008 gefasst. Der vorgenannte Verfahrensablauf wird bestätigt:

Hurlach, den 24. November 2008

[Signature]
Böhm, 1. Bürgermeister



abtPlan
Gerhard Abt, Stadtplaner
Am Ruderatsbach 1
87616 Marktoberdorf
Tel: 08342-915601, Fax: - 915602

[Signature]

07.10.2008