









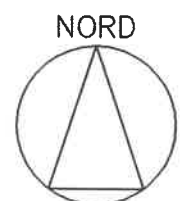
Zeichenerklärung Bestand

-  Fläche für die Landwirtschaft
-  Fläche für die Forstwirtschaft - Wald
-  für Aufforstung geeignete Fläche
-  Gemarkungsgrenze Hurlach / Igling
-  Bahnstrecke Augsburg - Kaufering westlich A7 geplant; inzwischen realisiert



Zeichenerklärung Planung

-  Geltungsbereich der Änderung des Flächennutzungsplanes
-  SO-Solar = Sondergebiet Freiflächensolaranlage gemäß § 11 Abs. 2 BauNVO Solarpark Dorn
-  Grünfläche = Fläche für Maßnahmen zum Schutz, zur Pflege und Entwicklung von Natur und Landschaft. Die Ausgleichsfläche mit Faktor 0,2 beinhaltet auch die anteilige Ortsrandeingrünung mit einer Breite von 8 m.



Maßstab 1 : 5.000

Geltungsbereich ca. 3,57 ha

Verfahrensverlauf

1. Aufstellungsbeschluss mit Zustimmung zum frühzeitigen Verfahren 02.02.2010.
2. Bekanntmachung des Aufstellungsbeschlusses mit der Bekanntmachung der frühzeitigen Öffentlichkeitsbeteiligung am 19.02.2010
3. Frühzeitige Beteiligung der Behörden und Träger öffentlicher Belange nach § 4 Abs. 1 BauGB mit Schreiben vom 17.02.2010 und Termin 10.03.2010 sowie frühzeitige Öffentlichkeitsbeteiligung nach § 3 Abs. 1 BauGB in der Zeit vom 22.02.2010 bis zum 05.03.2010
4. Beratung, Abwägung und Billigungsbeschluss über den Entwurf der Flächennutzungsplanänderung am 16.03.2010
5. Bekanntmachung der öffentlichen Auslegung 18.03.2010
6. Öffentliche Auslegung in der Zeit vom 29.03.2010 bis zum 30.04.2010
7. Abwägung und Feststellungsbeschluss 11.05.2010

Die vorgenannten Verfahrensabläufe werden mit nachfolgender Unterschrift und Siegel bestätigt:

Hurlach, den *20. Mai 2010*




Böhmer, Erster Bürgermeister



Genehmigungsvermerk:

Das Landratsamt Landsberg am Lech hat die 6. Änderung des Flächennutzungsplanes mit Bescheid vom *12.05*.2010, Az.: *610-4/LeL* gemäß § 6 BauGB genehmigt. Die Erteilung der Genehmigung der Änderung des Flächennutzungsplanes wurde am *20.05.2010* gemäß § 6 Abs. 5 BauGB mit der Zusammenfassenden Erklärung gemäß § 6 Abs. 5 BauGB ortsüblich bekannt gemacht. Die 6. Änderung des Flächennutzungsplanes ist damit wirksam.

Hurlach, den *20. Mai 2010*



Böhmer, Erster Bürgermeister



Gemeinde Hurlach

Landkreis Landsberg am Lech

6. Änderung des Flächennutzungsplanes für den Bereich
des vorhabenbezogenen Bebauungsplanes
"Solarpark - Dorn FINr. 1414" Gmk. Hurlach

i.d.F. v. 11.05.2010

abtPlan

Gerhard Abt, Stadtplaner

Am Ruderatsbach 1
87616 Marktoberdorf

Tel: 08342-915601

Fax: 08342-915602

E-Mail: abtplan@t-online.de

