









### Bestand

-  Landwirtschaftliche Nutzfläche
-  Örtliche Straßen und Wege
-  Pflanzung entlang von Straßen und Wegen
-  Wohnbauflächen
-  Ortsrandeingrünung

### Planung

-  Änderungsbereich
-  Wohnbauflächen
-  Ortsrandeingrünung



Projekt / Bauvorhaben:  
7. Änderung des Flächennutzungsplanes  
mit integriertem Landschaftsplan

Maßstab:  
1 : 5.000



Planbezeichnung:  
Genehmigungsfassung

Unterlage: 0

Projekt Nr.: 5657

Blatt Nr.: 0

Plan Nr.: 00.00

Bearbeitet: RG / HD

Plandatum: 28.06.2011

Auftraggeber / Bauherr:  
Gemeinde Hurlach  
Poststraße 4  
86857 Hurlach



Bahnhofstraße 20  
D - 87700 Memmingen  
Fon: +49 (0)8331 4904-0  
Fax: +49 (0)8331 4904-20

Schrankenstraße 8  
D - 86150 Augsburg  
Fon: +49 (0)821 455459-0  
Fax: +49 (0)821 455459-20

LARS consult Gesellschaft für Planung  
und Projektentwicklung mbH

Email: info@lars-consult.de Web: www.lars-consult.de

Urheberrechtlich geschützt!  
© 2011 LARS consult GmbH

Grundlage: FNP - Gemeinde Hurlach

Blattgröße: 0.42m x 0.30m = 0.12 m<sup>2</sup>

Pfad / Dateiname: L:\5657-Hurlach\_Umweltbericht\_BP\_Alemannenstr-etc\CAD\DWG\Lph-3\FNP-BP-Keltenfeld-Entwurf.dwg