

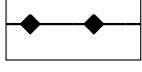




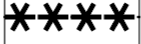


### Legende

- Bestand**
-  Änderungsbereich
  -  Fläche mit landwirtschaftlicher Nutzung
  -  elektrische Freileitung
  -  Pflanzung entlang von Straßen und Wegen

- Planung**
-  Änderungsbereich
  -  Fläche für den Gemeinbedarf
  -  Umgrenzung von Flächen für Maßnahmen zum Schutz, zur Pflege und zur Entwicklung von Natur und Landschaft
  -  Pflanzung entlang von Straßen und Wegen

Projekt / Bauvorhaben:  
 8. Änderung des Flächennutzungsplanes  
 mit integriertem Landschaftsplan  
 der Gemeinde Hurlach



Maßstab: 1: 5000



Planbezeichnung:

Unterlage:	0	Projekt Nr.:	5743
		Plan Nr.:	00.00
Blatt Nr.:	0	Bearbeitet:	BM/RK
		Plandatum:	06.11.2012

Auftraggeber / Bauherr:  
 Gemeinde Hurlach  
 Poststraße 4  
 86857 Hurlach

**LARS**  
 consult

Bahnhofstraße 20  
 D - 87700 Memmingen  
 Fon: +49 (0)8331 4904-0  
 Fax: +49 (0)8331 4904-20

Döllgast-Straße 12  
 D - 86199 Augsburg  
 Fon: +49 (0)821 455459-0  
 Fax: +49 (0)821 455459-20

LARS consult Gesellschaft für Planung und Projektentwicklung mbH  
 Email: info@lars-consult.de  
 Web: www.lars-consult.de

Urheberrechtlich geschützt!  
 © 2012 LARS consult GmbH

Grundlage: Digitale Flurkarte (DFK) - Stand: 01.01.2009

Pfad / Dateiname: L:\5743-Hurlach\_Bebauungsplan Salzlager Und FNP-Änderung\CAD\DWG\lph-3E-FNP\_121106.dwg